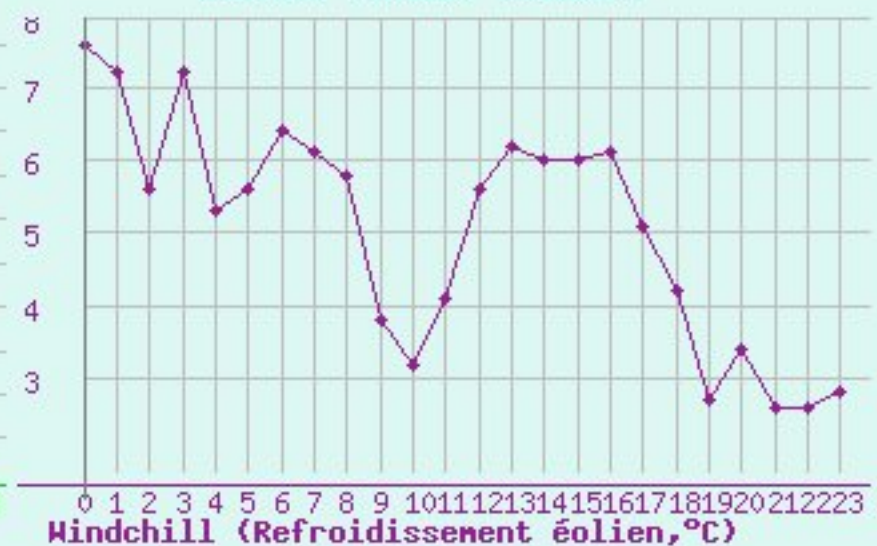


Tableau d'observations pour Biscarosse (33 m)

[Carte] - [Clim. mensuelle] - [Observations d'aujourd'hui]

<< dimanche 19 février 2012 >>

Station : Biscarosse Date : 19 février 2012



Température Maxi.	Température Mini.	Rafale maxi.	Précipitations 24h	Ensoleillement
10 °C	5.2 °C	52 km/h	2.6 mm	6.7 h

Heure locale	Néb.	Temps	Visi	Température	Humidité	Humidex	Windchill	Vent (rafales)		Pression	Précip. mm/h
23 h				5.3 °C	59%	5.3	2.8 °C	↙	11 km/h (20 km/h)	1032.6 hPa ↗	aucune
22 h				5.2 °C	58%	5.2	2.6 °C	↙	11 km/h (20 km/h)	1032 hPa ↗	aucune
21 h				5.2 °C	65%	5.2	2.6 °C	↙	11 km/h (20 km/h)	1031.4 hPa ↗	aucune
20 h				6.4 °C	73%	6.4	3.4 °C	↓	15 km/h (39 km/h)	1030.5 hPa ↗	aucune
19 h				7.1 °C	73%	7.1	2.7 °C	↓	30 km/h (43 km/h)	1029.4 hPa ↗	aucune
18 h				8.3 °C	68%	8.3	4.2 °C	↓	31 km/h (44 km/h)	1028.3 hPa ↗	aucune
17 h				9.2 °C	67%	9.2	5.1 °C	↓	35 km/h (46 km/h)	1027.6 hPa ↗	aucune
16 h				10 °C	68%	10	6.1 °C	↓	35 km/h (44 km/h)	1027.1 hPa ↗	aucune
15 h				9.8 °C	65%	9.8	6 °C	↓	33 km/h (43 km/h)	1026.4 hPa ↗	aucune
14 h				9.9 °C	66%	9.9	6 °C	↓	35 km/h (43 km/h)	1026 hPa ↗	aucune
13 h				9.7 °C	63%	9.7	6.2 °C	↓	28 km/h (43 km/h)	1025.8 hPa ↗	aucune
12 h				9.2 °C	73%	9.2	5.6 °C	↓	28 km/h (44 km/h)	1025.5 hPa ↗	aucune
11 h				8.2 °C	78%	8.2	4.1 °C	↓	31 km/h (46 km/h)	1024.7 hPa ↗	aucune
10 h				7.5 °C	89%	7.5	3.2 °C	↓	31 km/h (52 km/h)	1023.8 hPa ↗	aucune
9 h				8 °C	94%	8	3.8 °C	↓	31 km/h (41 km/h)	1023.2 hPa ↗	0.2 mm
8 h				9.4 °C	94%	10	5.8 °C	↙	28 km/h (48 km/h)	1022.2 hPa ↗	1 mm
7 h	8/8			9.6 °C	91%	10	6.1 °C	→	28 km/h (37 km/h)	1021.8 hPa ↘	0.4 mm
6 h				9.3 °C	90%	9.5	6.4 °C	→	20 km/h (28 km/h)	1021.7 hPa ↘	aucune
5 h				8.6 °C	93%	8.7	5.6 °C	↗	19 km/h (31 km/h)	1021.8 hPa ↘	aucune
4 h	7/8			8.3 °C	93%	8.3	5.3 °C	→	19 km/h (24 km/h)	1022.2 hPa ↘	0.2 mm
3 h				8.3 °C	91%	8.3	7.2 °C	→	7 km/h (30 km/h)	1022.6 hPa ⇌	0.8 mm
2 h				9.2 °C	80%	9.2	5.6 °C	↙	28 km/h (39 km/h)	1022.7 hPa ↘	aucune
1 h				9.7 °C	73%	9.7	7.2 °C	→	17 km/h (22 km/h)	1022.5 hPa ↘	aucune
0 h				9.6 °C	70%	9.6	7.6 °C	→	13 km/h (26 km/h)	1022.6 hPa ↗	aucune

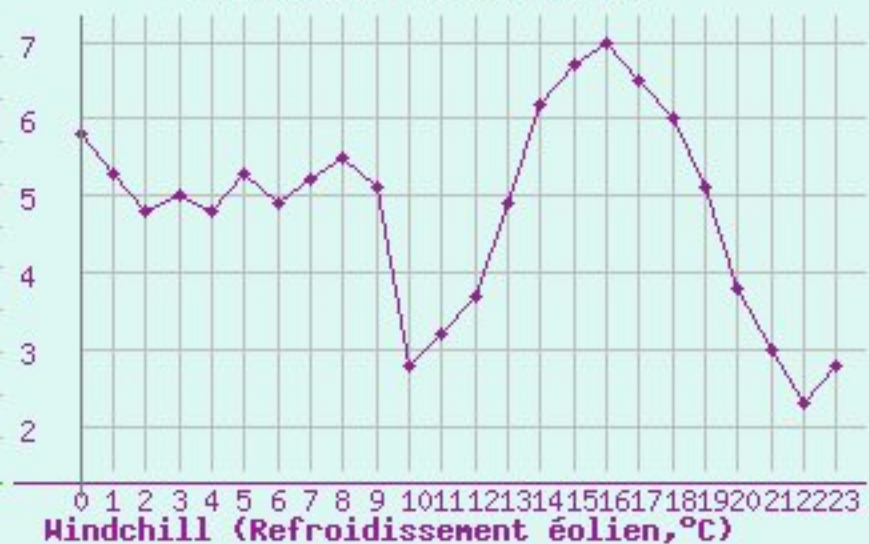
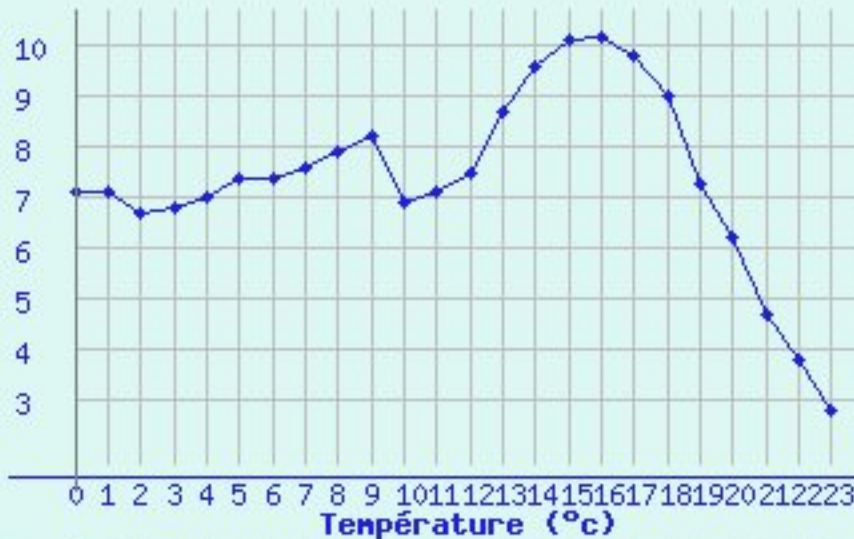
Précisions : Les températures min/max et les précipitations 24h présents sur cette page sont tirées uniquement du tableau. Pour avoir la TX/TN et le cumul 24h "officiels", il faut se rendre sur la page classement Températures Min/Max et Pluie 24h, ou

Tableau d'observations pour Bordeaux (49 m)




















































[Carte] - [Clim. mensuelle] - [Observations d'aujourd'hui]

<< dimanche 19 février 2012 >>

Station : Date :



Température Maxi.	Température Mini.	Rafale maxi.	Précipitations 24h	Ensoleillement
10.2 °C	2.8 °C	44 km/h	1.4 mm	5.8 h

Heure locale	Néb.	Temps	Visi	Température	Humidité	Humidex	Windchill	Vent (rafales)		Pression	Précip. mm/h
23 h	0/8		50 km	2.8 °C	68%	2.8	2.8 °C		0 km/h (15 km/h)	1032.4 hPa 	aucune
22 h	0/8		50 km	3.8 °C	64%	3.8	2.3 °C		6 km/h (13 km/h)	1031.7 hPa 	aucune
21 h	0/8		50 km	4.7 °C	59%	4.7	3 °C		7 km/h (19 km/h)	1031.1 hPa 	aucune
20 h	0/8		50 km	6.2 °C	53%	6.2	3.8 °C		11 km/h (19 km/h)	1030.3 hPa 	aucune
19 h	0/8		50 km	7.3 °C	45%	7.3	5.1 °C		11 km/h (35 km/h)	1029 hPa 	aucune
18 h	0/8		50 km	9 °C	43%	9	6 °C		20 km/h (39 km/h)	1027.8 hPa 	aucune
17 h	1/8		50 km	9.8 °C	42%	9.8	6.5 °C		26 km/h (41 km/h)	1027.1 hPa 	aucune
16 h	1/8		50 km	10.2 °C	45%	10.2	7 °C		26 km/h (44 km/h)	1026.4 hPa 	aucune
15 h	3/8		50 km	10.1 °C	47%	10.1	6.7 °C		28 km/h (43 km/h)	1025.7 hPa 	aucune
14 h	3/8		50 km	9.6 °C	51%	9.6	6.2 °C		26 km/h (41 km/h)	1025.5 hPa 	aucune
13 h	3/8		50 km	8.7 °C	64%	8.7	4.9 °C		28 km/h (41 km/h)	1025.5 hPa 	aucune
12 h	7/8		35 km	7.5 °C	77%	7.5	3.7 °C		24 km/h (39 km/h)	1025.1 hPa 	aucune
11 h	8/8		30 km	7.1 °C	83%	7.1	3.2 °C		24 km/h (44 km/h)	1024.4 hPa 	aucune
10 h	6/8		30 km	6.9 °C	87%	6.9	2.8 °C		26 km/h (44 km/h)	1023.2 hPa 	aucune
9 h	7/8		30 km	8.2 °C	94%	8.3	5.1 °C		19 km/h (28 km/h)	1022.3 hPa 	aucune
8 h	8/8		4 km	7.9 °C	98%	8.1	5.5 °C		13 km/h (20 km/h)	1021.2 hPa 	1 mm
7 h	7/8		12 km	7.6 °C	96%	7.6	5.2 °C		13 km/h (20 km/h)	1021.1 hPa 	0.4 mm
6 h	8/8		26 km	7.4 °C	95%	7.4	4.9 °C		13 km/h (20 km/h)	1021 hPa 	aucune
5 h	8/8		6 km	7.4 °C	90%	7.4	5.3 °C		11 km/h (19 km/h)	1021.2 hPa 	aucune
4 h	7/8		35 km	7 °C	78%	7	4.8 °C		11 km/h (17 km/h)	1021.4 hPa 	aucune
3 h	8/8		20 km	6.8 °C	79%	6.8	5 °C		9 km/h (15 km/h)	1021.9 hPa 	aucune
2 h	8/8		20 km	6.7 °C	80%	6.7	4.8 °C		9 km/h (13 km/h)	1022 hPa 	aucune
1 h	8/8		20 km	7.1 °C	74%	7.1	5.3 °C		9 km/h (15 km/h)	1022.2 hPa 	aucune
0 h	8/8		20 km	7.1 °C	74%	7.1	5.8 °C		7 km/h (13 km/h)	1022.4 hPa 	aucune

Précisions : Les températures min/max et les précipitations 24h présents sur cette page sont tirées uniquement du tableau. Pour avoir la TX/TN et le cumul 24h "officiels", il faut se rendre sur la page classement Températures Min/Max et Pluie 24h, ou sur la climatologie mensuelle après 20h40 et 8h40.