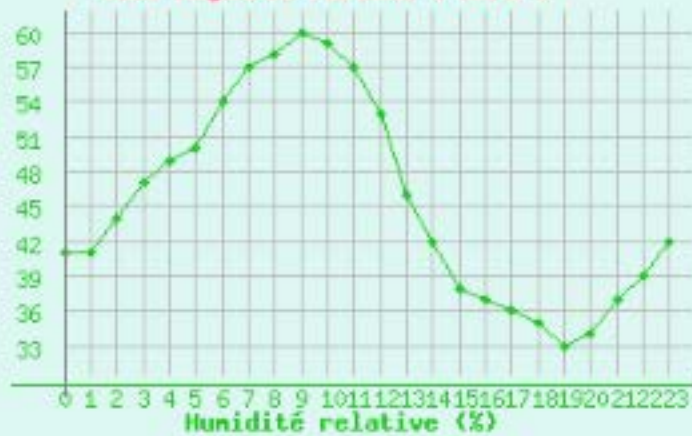
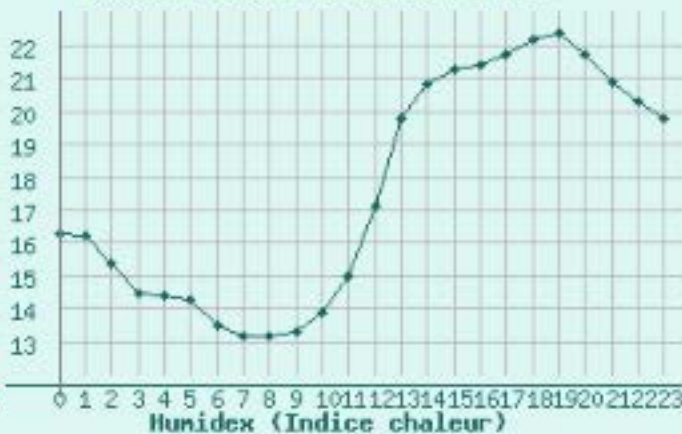
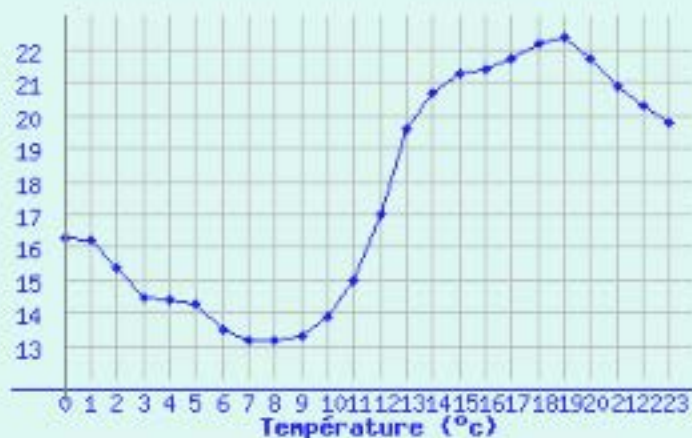


Tableau d'observations pour Toulouse-Blagnac (31) (152 m)

[Carte] - [Clim. mensuelle] - [Observations d'aujourd'hui] - [Prévisions]

<< dimanche 2 septembre 2012 >>

Station : Date :



Température Maxi.	Température Mini.	Rafale maxi.	Précipitations 24h	Ensoleillement
22.4 °C	13.2 °C	43 km/h	0 mm	0.7 h

Température Maxi.	Température Mini.	Rafale maxi.	Précipitations 24h	Ensoleillement
22.4 °C	13.2 °C	43 km/h	0 mm	0.7 h

Heure locale	Néb.	Temps	Visi	Température	Humidité	Humidex	Windchill	Vent (rafales)	Pression	Précip. mm/h
23 h	8/8		60 km	19.8 °C	42%	19.8	19.6 °C	⇒ 19 km/h (28 km/h)	1024.4 hPa ↗	aucune
22 h	8/8		60 km	20.3 °C	39%	20.3	20.3 °C	⇒ 15 km/h (19 km/h)	1024.2 hPa ↗	aucune
21 h	8/8		60 km	20.9 °C	37%	20.9	20.9 °C	⇒ 11 km/h (17 km/h)	1024 hPa ↗	aucune
20 h	8/8		60 km	21.7 °C	34%	21.7	21.7 °C	⇒ 11 km/h (20 km/h)	1023.7 hPa ↘	aucune
19 h	7/8			22.4 °C	33%	22.4	22.4 °C	↘ 17 km/h (22 km/h)	1023.7 hPa ↘	aucune
18 h	7/8			22.2 °C	35%	22.2	22.2 °C	⇒ 13 km/h (26 km/h)	1023.7 hPa ↘	aucune
17 h	7/8			21.7 °C	36%	21.7	21.7 °C	↘ 19 km/h (28 km/h)	1023.8 hPa ↘	aucune
16 h	7/8			21.4 °C	37%	21.4	21.4 °C	↘ 20 km/h (33 km/h)	1024.2 hPa ↘	aucune
15 h	7/8			21.3 °C	38%	21.3	21.3 °C	↘ 24 km/h (43 km/h)	1024.5 hPa ↘	aucune
14 h	7/8			20.7 °C	42%	20.8	20.4 °C	⇒ 26 km/h (41 km/h)	1024.6 hPa ↘	aucune
13 h	7/8			19.6 °C	46%	19.8	19 °C	⇒ 26 km/h (39 km/h)	1025 hPa ↘	aucune
12 h	7/8			17 °C	53%	17.1	15.9 °C	⇒ 22 km/h (31 km/h)	1025.8 hPa ↗	aucune
11 h	7/8			15 °C	57%	15	13.5 °C	⇒ 20 km/h (31 km/h)	1026.4 hPa ↗	aucune
10 h	7/8			13.9 °C	59%	13.9	12.2 °C	⇒ 20 km/h (28 km/h)	1025.8 hPa ↗	aucune
9 h	7/8			13.3 °C	60%	13.3	11.4 °C	⇒ 20 km/h (30 km/h)	1025.7 hPa ↗	aucune
8 h	7/8			13.2 °C	58%	13.2	11.5 °C	⇒ 17 km/h (30 km/h)	1025.4 hPa ↗	aucune
7 h	7/8			13.2 °C	57%	13.2	11.3 °C	⇒ 20 km/h (33 km/h)	1025.3 hPa ↗	aucune
6 h	8/8		60 km	13.5 °C	54%	13.5	11.4 °C	⇒ 24 km/h (31 km/h)	1024.7 hPa ↘	aucune
5 h	8/8		60 km	14.3 °C	50%	14.3	13.1 °C	⇒ 15 km/h (28 km/h)	1024.7 hPa ↘	aucune
4 h	8/8		60 km	14.4 °C	49%	14.4	12.9 °C	⇒ 19 km/h (26 km/h)	1024.6 hPa ↘	aucune
3 h			60 km	14.5 °C	47%	14.5	13 °C	⇒ 19 km/h (28 km/h)	1024.7 hPa ↘	aucune
2 h	7/8		60 km	15.4 °C	44%	15.4	14.4 °C	⇒ 15 km/h (26 km/h)	1025.2 hPa ↘	aucune
1 h	8/8		60 km	16.2 °C	41%	16.2	15.2 °C	↘ 17 km/h (26 km/h)	1025.3 hPa ↗	aucune
0 h	8/8		60 km	16.3 °C	41%	16.3	15.5 °C	↘ 15 km/h (20 km/h)	1025.5 hPa ↗	aucune

Précisions : Les températures min/max et les précipitations 24h présents sur cette page sont tirées uniquement du tableau. Pour avoir la TX/TN et le cumul 24h "officiels", il faut se rendre sur la page classement Températures Min/Max et Pluie 24h, ou sur la climatologie mensuelle après 20h40 et 8h40.