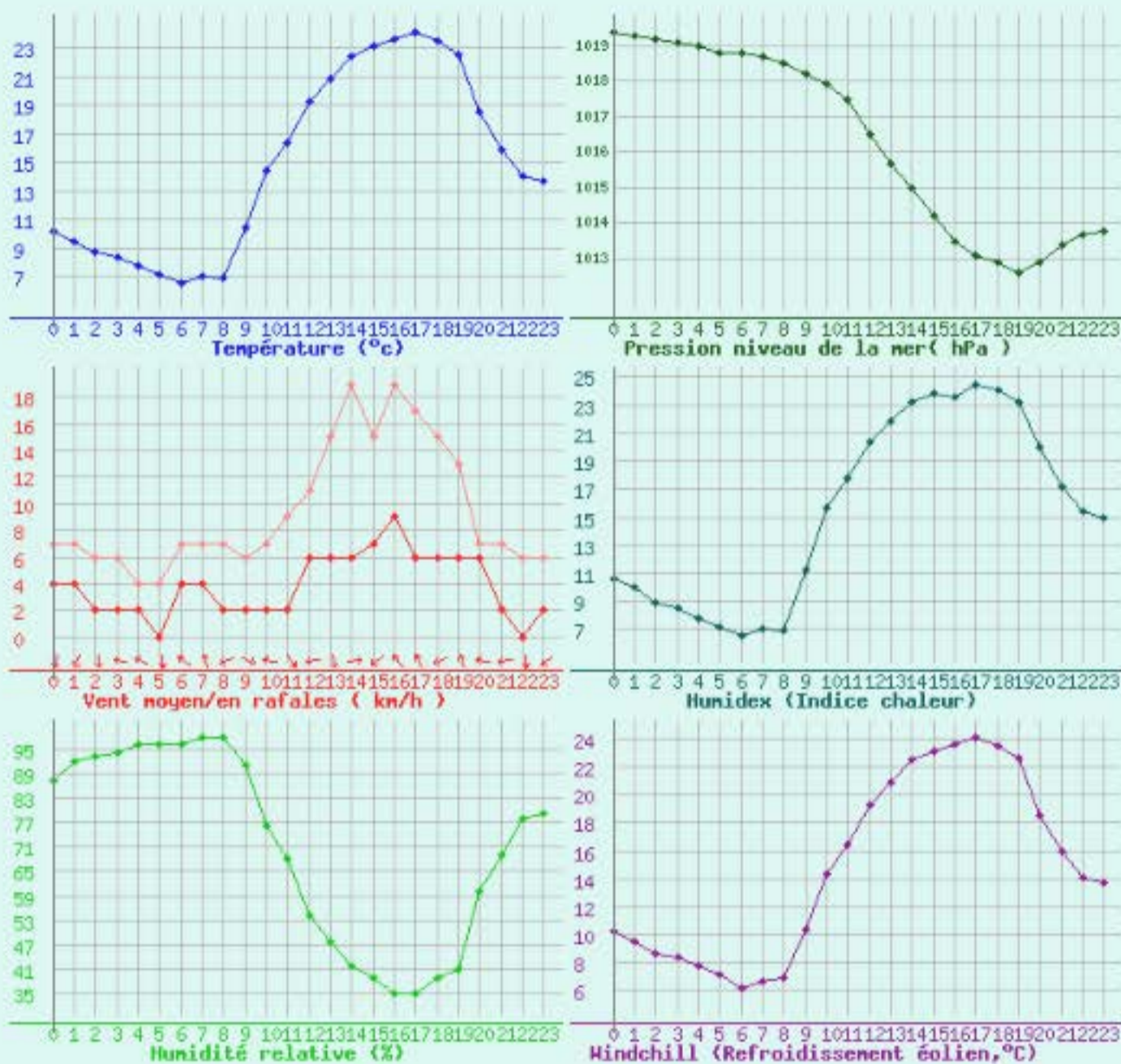


Tableau d'observations pour Nancy - Essey (54) (225 m)

[Carte] - [Clim. mensuelle] - [Observations d'aujourd'hui] - [Prévisions]

<< dimanche 16 septembre 2012 >>

Station : Date :



Température Maxi.	Température Mini.	Rafale maxi.	Précipitations 24h	Ensoleillement
24.2 °C	6.5 °C	19 km/h	0 mm	11.4 h

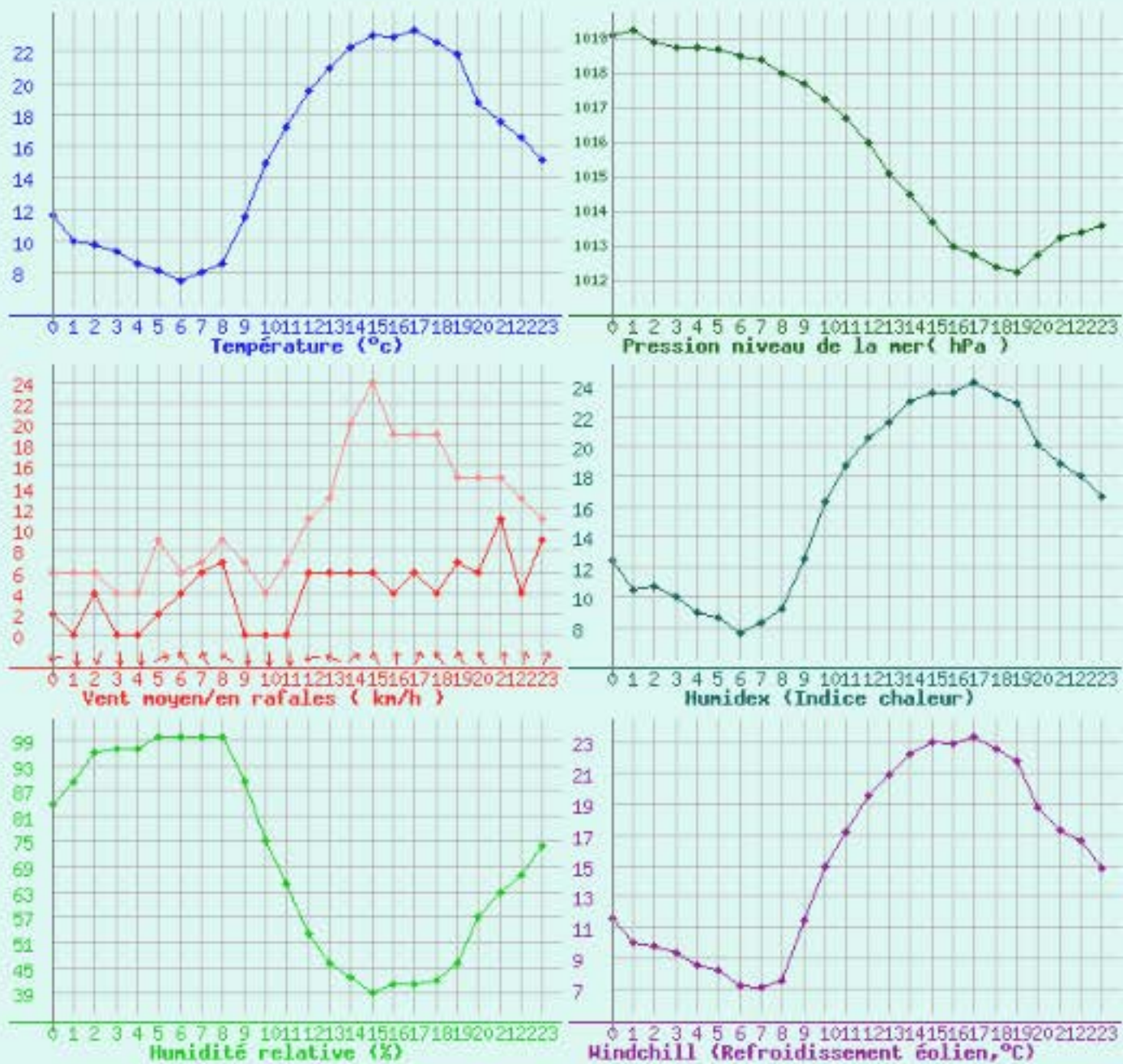
Heure locale	Néb.	Temps	Visi	Température	Humidité	Humidex	Windchill	Vent (rafales)	Pression	Précip. mm/h
23 h			20 km	13.7 °C	79%	15	13.7 °C	↙ 2 km/h (6 km/h)	1013.8 hPa ↗	aucune
22 h			20 km	14.1 °C	78%	15.4	14.1 °C	↻ 0 km/h (6 km/h)	1013.7 hPa ↗	aucune
21 h			20 km	15.9 °C	69%	17.2	15.9 °C	← 2 km/h (7 km/h)	1013.4 hPa ↘	aucune
20 h			9 km	18.5 °C	60%	20	18.5 °C	← 6 km/h (7 km/h)	1012.9 hPa ↘	aucune
19 h			20 km	22.6 °C	41%	23.2	22.6 °C	↑ 6 km/h (13 km/h)	1012.6 hPa ↘	aucune
18 h			20 km	23.5 °C	39%	24.1	23.5 °C	← 6 km/h (15 km/h)	1012.9 hPa ↘	aucune
17 h	2/8		25 km	24.2 °C	35%	24.5	24.2 °C	↖ 6 km/h (17 km/h)	1013.1 hPa ↘	aucune
16 h	1/8		25 km	23.6 °C	35%	23.6	23.6 °C	↖ 9 km/h (19 km/h)	1013.5 hPa ↘	aucune
15 h	1/8		25 km	23.2 °C	39%	23.8	23.2 °C	↙ 7 km/h (15 km/h)	1014.2 hPa ↘	aucune

Tableau d'observations pour Nancy - Ochey (54) (336 m)

[Carte] - [Clim. mensuelle] - [Observations d'aujourd'hui] - [Prévisions]

<< dimanche 16 septembre 2012 >>

Station : Date :



Température Maxi.	Température Mini.	Rafale maxi.	Précipitations 24h	Ensoleillement
23.4 °C	7.5 °C	24 km/h	0.2 mm	N/A

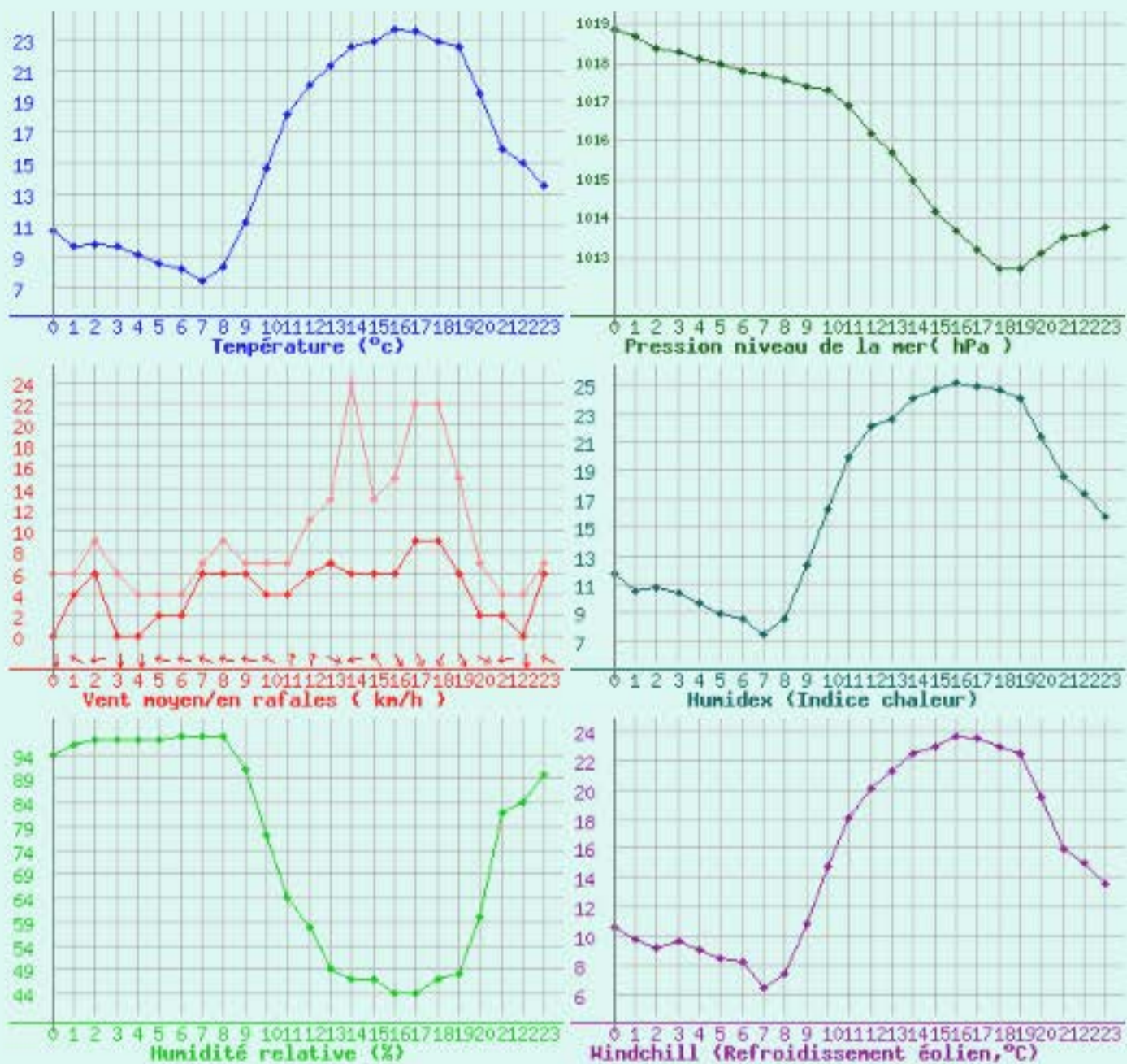
Heure locale	Néb.	Temps	Visi	Température	Humidité	Humidex	Windchill	Vent (rafales)	Pression	Précip. mm/h
23 h			60 km	15.2 °C	74%	16.7	14.8 °C	↑ 9 km/h (11 km/h)	1013.6 hPa ↗	aucune
22 h			60 km	16.6 °C	67%	18	16.6 °C	↑ 4 km/h (13 km/h)	1013.4 hPa ↗	aucune
21 h			60 km	17.5 °C	63%	18.9	17.3 °C	↑ 11 km/h (15 km/h)	1013.3 hPa ↗	aucune
20 h			60 km	18.8 °C	57%	20.1	18.8 °C	↖ 6 km/h (15 km/h)	1012.8 hPa ↘	aucune
19 h			60 km	21.8 °C	46%	22.9	21.8 °C	↖ 7 km/h (15 km/h)	1012.3 hPa ↘	aucune
18 h			60 km	22.6 °C	42%	23.4	22.6 °C	↖ 4 km/h (19 km/h)	1012.4 hPa ↘	aucune
17 h			60 km	23.4 °C	41%	24.3	23.4 °C	↖ 6 km/h (19 km/h)	1012.8 hPa ↘	aucune
16 h			60 km	22.9 °C	41%	23.6	22.9 °C	↑ 4 km/h (19 km/h)	1013 hPa ↘	aucune
15 h			60 km	23 °C	39%	23.5	23 °C	↖ 6 km/h (24 km/h)	1013.7 hPa ↘	aucune

Tableau d'observations pour Saint-Dizier (52) (139 m)

[Carte] - [Clim. mensuelle] - [Observations d'aujourd'hui] - [Prévisions]

<< dimanche 16 septembre 2012 >>

Station : Date :



Température Maxi.	Température Mini.	Rafale maxi.	Précipitations 24h	Ensoleillement
23.7 °C	7.4 °C	24 km/h	0.2 mm	0 h

Heure locale	Néb.	Temps	Visi	Température	Humidité	Humidex	Windchill	Vent (rafales)	Pression	Précip. mm/h
23 h	7/8		35 km	13.6 °C	90%	15.8	13.5 °C	← 6 km/h (7 km/h)	1013.8 hPa ↗	aucune
22 h			55 km	15 °C	84%	17.3	15 °C	↻ 0 km/h (4 km/h)	1013.6 hPa ↗	aucune
21 h			60 km	15.9 °C	82%	18.5	15.9 °C	← 2 km/h (4 km/h)	1013.5 hPa ↗	aucune
20 h			35 km	19.5 °C	60%	21.4	19.5 °C	→ 2 km/h (7 km/h)	1013.1 hPa ↘	aucune
19 h			60 km	22.5 °C	48%	24.1	22.5 °C	↘ 6 km/h (15 km/h)	1012.7 hPa ↘	aucune
18 h			55 km	22.9 °C	47%	24.6	22.9 °C	↓ 9 km/h (22 km/h)	1012.7 hPa ↘	aucune
17 h			40 km	23.5 °C	44%	24.9	23.5 °C	↓ 9 km/h (22 km/h)	1013.2 hPa ↘	aucune
16 h			55 km	23.7 °C	44%	25.2	23.7 °C	↘ 6 km/h (15 km/h)	1013.7 hPa ↘	aucune
15 h			50 km	22.9 °C	47%	24.6	22.9 °C	↖ 6 km/h (13 km/h)	1014.2 hPa ↘	aucune